



























LEGENDA

	Comune di MENDICINO		Comune di LONGOBARDI	VIABILITA		FERROVIE	
	Comune di CAROLEI		Comune di CERISANO		Autostrada "A3" Salerno - Reggio Calabria		Asse ferroviario principale
	Comune di COSENZA		Comune di CASTROLIBERO		S.S. 107 Paola - Crotona		Asse ferroviario secondario
	Comune di DIPIGNANO		Comune di BELMONTE		S.S. 18 Tirrenica		Ferrovie della Calabria
	Comune di FIUMEFREDDO BRUZIO		Comune di LAGO		S.S. 177		
	Comune di DOMANICO		Confini Comunali		S.P. 257		
					S.P. 45		
					S.P. 81		
					S.P. 82		

COMUNE DI MENDICINO

PROVINCIA DI COSENZA

PIANO STRUTTURALE COMUNALE

LEGGE URBANISTICA 16 APRILE 2002 N. 19

DOCUMENTO PRELIMINARE



Committente: COMUNE DI MENDICINO

SINDACO:
Prof. Ugo PISCITELLI

PROGETTISTI:
Arch. Daniela FRANCINI
capogruppo coordinatore

Ing. Gianpaolo ROSA

Responsabile Unico
del Procedimento:
Ing. Roberto GRECO

Arch. Carla SALAMANCA

Ing. Francesco Maria CONFORTI

COLLABORATORE:
Arch. Raffaele COLOSIMO

INQUADRAMENTO TERRITORIALE

Scala 1:25000

TAV. QC.1